



Konotop City Council

VISION
ZERO

NGO "Vision Zero"

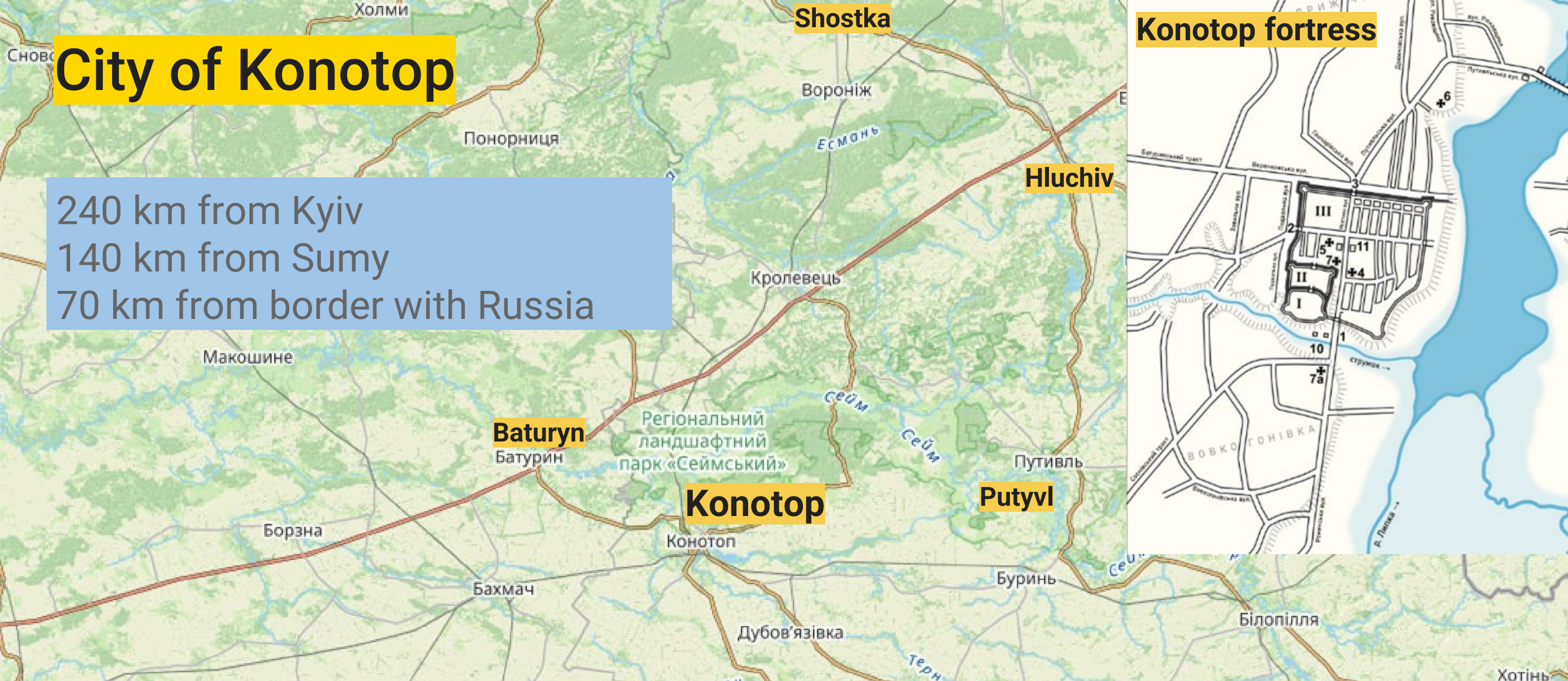


Reconstruction concept of Pryvokzalna Ploshcha (Station Square)
in the city of Konotop, Ukraine

29 May 2025

City of Konotop

240 km from Kyiv
140 km from Sumy
70 km from border with Russia



Nizhyn



Battle of Konotop 1659

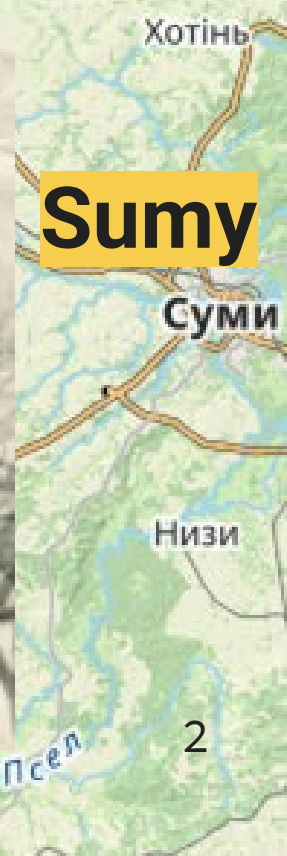


Water tower 1929

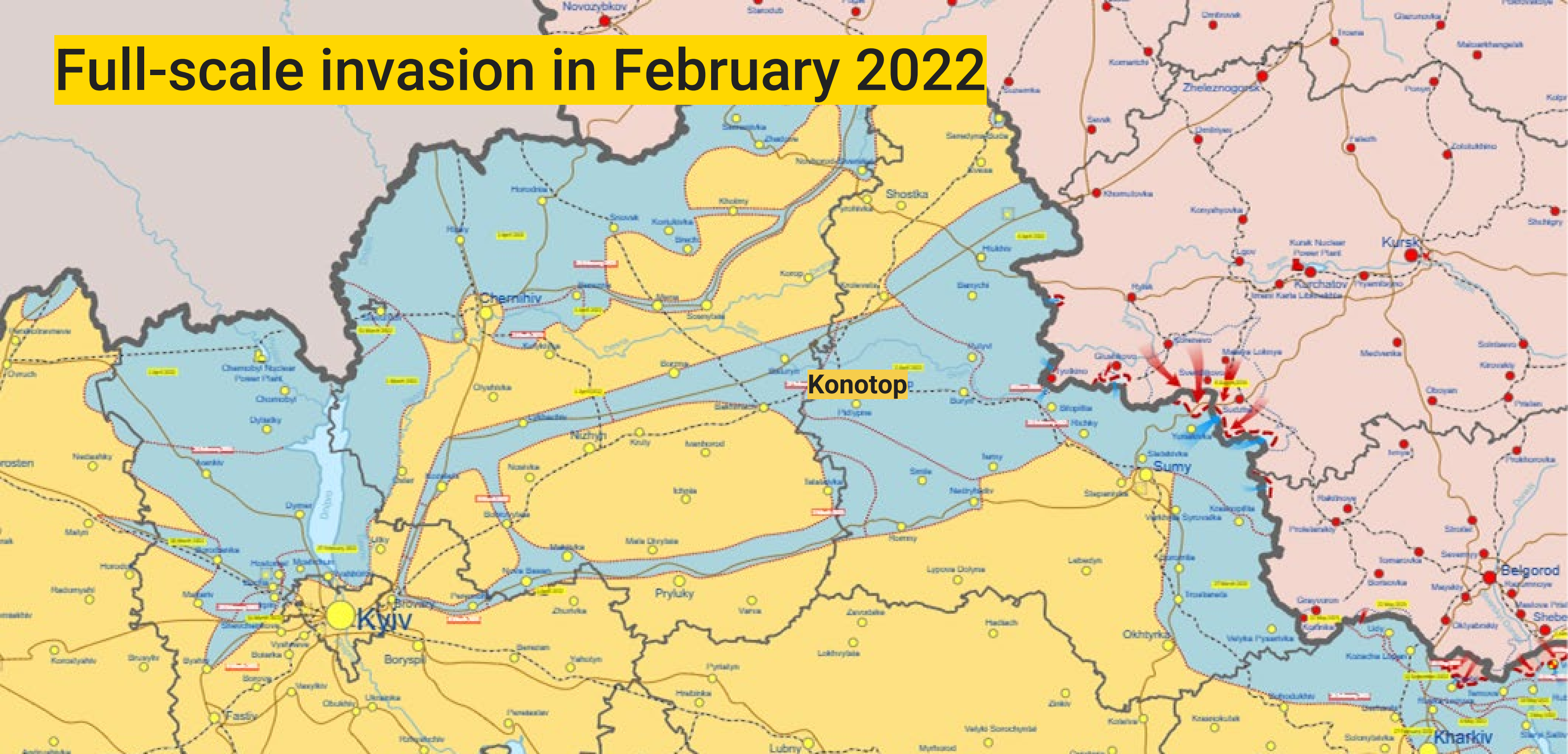


Tramway since 1949

Sumy



Full-scale invasion in February 2022



Destructions of the war in 2022-2025



Preparing for reconstruction



Program for comprehensive restoration of the territory of Konotop town community in Sumy region

The program was developed with the support of the Project investment funds and regional policy of the Republic of Poland №DWR/ADM 2022/001/2 nSh name "Support to the State HR Department in Ukraine in the re-launch of the State Regional Development Strategy for 2021-2027 in the field of development and revival of urban areas-continuation", which was implemented by the Euphonetics and Development Cooperation of the Ministry of Foreign Affairs of Poland in cooperation with the Ministry of my consortium Projekty Miejskie

Ministerstwo Funduszy
i Polityki Regionalnej

polska pomoc

PROJEKTY
MIEJSKIE

Соціальна політика. Інтеграція та активізація мешканців у дусі побудови спільноти

Підвищення енергонезалежності громади та енергозбереження

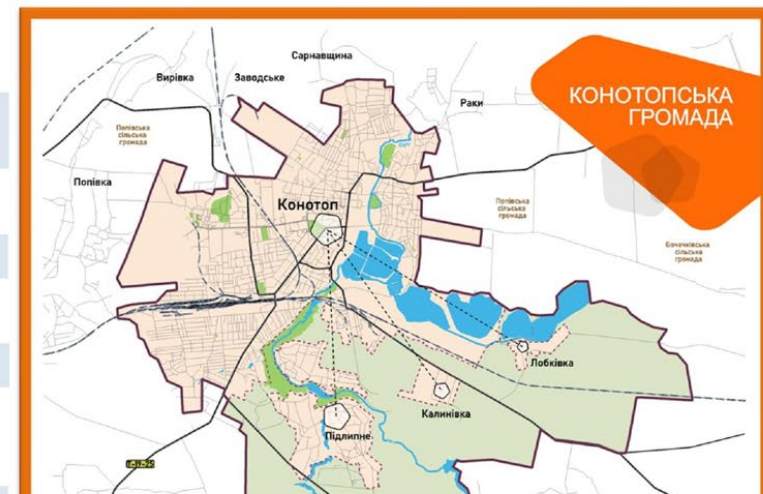
Економічний розвиток

Безпека життєдіяльності населення громади

Інфраструктура для життєзабезпечення громади

Нове будівництво

Охорона здоров'я – збереження і зміцнення здоров'я населення громади



Культура – ресурс розвитку громади

Відкритий простір на базі
Кінотеатру «Мир»



Створення історико-
меморіального комплексу



Реконструкція Конотопського
музею авіації



Охорона здоров'я –
збереження і зміцнення здоров'я населення громади

Реконструкція дитячого відділення
Конотопської центральної районної лікарні
імені академіка М. Давидова



Створення реабілітаційного центру на базі наявного
фізіотерапевтичного відділення Конотопської центральної
районної лікарні імені академіка М. Давидова





Station and the Square



Station and the Square



Similar places in Ukraine



Kherson, Mykolaiv, Rivne, Poltava

Station and the Square

Inspiring example: Lviv






Concept of reconstruction of Pryvokzalna Ploshcha

Speaker: Yuriy Lozovenko, NGO "Vision Zero"

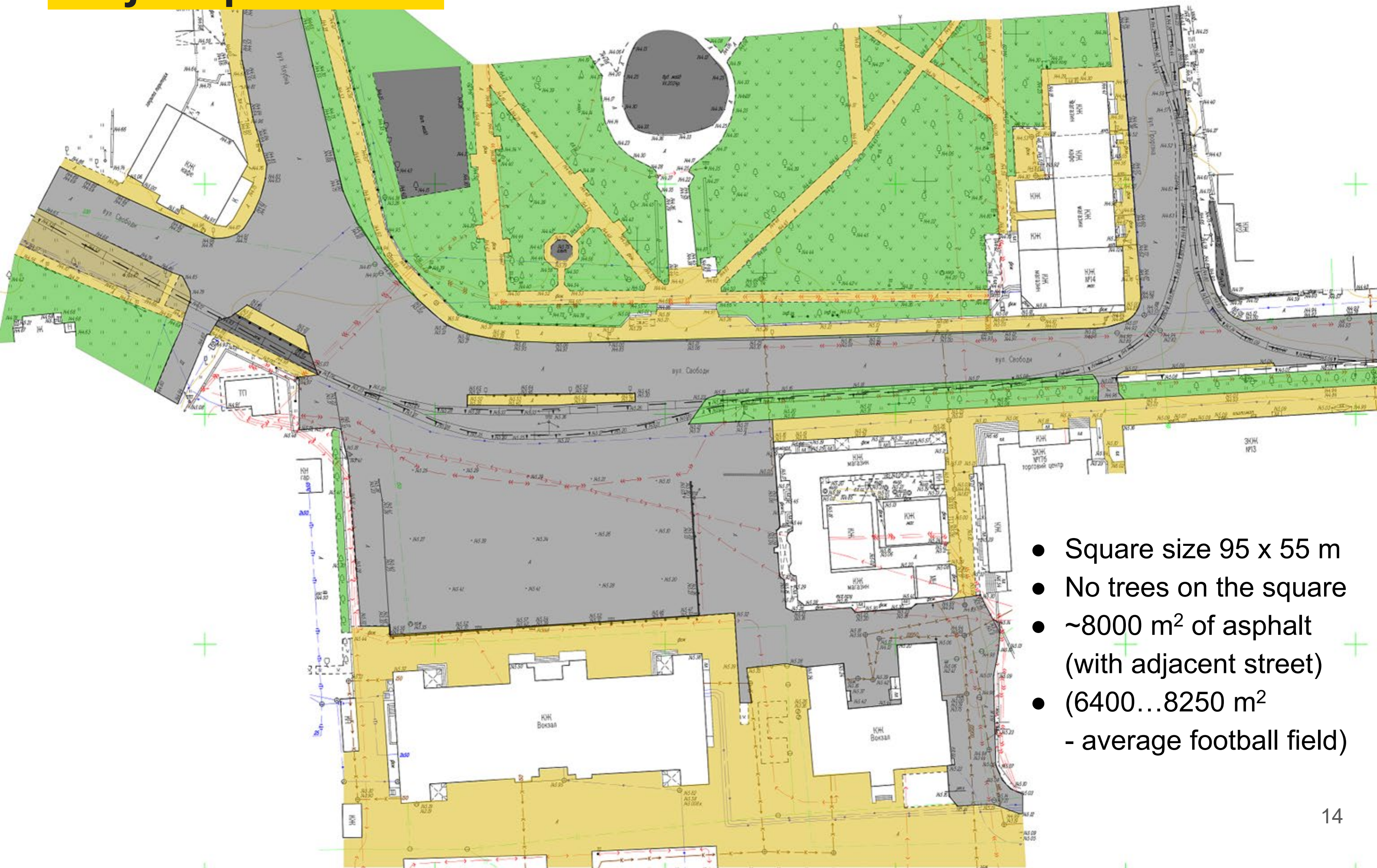
Key principles

1. **Universal design** - is the creation of infrastructure that is as convenient as possible for use by all categories of the population without the need for further adaptation.
2. **Human-centered approach** - focusing on the needs, comfort and perception of a person as the main user of space (not cars).
3. **Climate resilience** - solutions adapted to the increasing frequency and intensity of extreme weather events caused by climate change (heat, droughts, rain, frost).

Current situation on the square



Project perimeter



- Square size 95 x 55 m
- No trees on the square
- ~8000 m² of asphalt (with adjacent street)
- (6400...8250 m² - average football field)

Workshop: needs and requests of the community






Workshop: needs and requests of the community

- Barrier-free space
- More greenery
- Place for a break, time spending
- Photo zone for memories and stories
- The fountain in front of the station
- The symbol of the Konotop tram
- Transportation hub - convenient transfer
- Parking for cars and bicycles
- Good places to eat and shop nearby

• Зону відпочинку

• Озеленення

• Дит. майданчик

• Символіка міста (фотозона)   

• Прокат самокатів, велосипедів, авто

• Платна автостоянка з охороною (біджети)

• Заклад харчування

• Конференц-зал

• Інформаційно-логістичне табло (вагітні)

• Платформа автовокзалу

• Доступність

1. Заміщення авто, велосипедів (поза зоною паркування)
2. Користування трамваєм (посадка)
3. Огідування автобусу на с. Маранське, експрес-автобус, міжміські маршрути-висадка пасажирів
4. Посилення магазинів швидкого харчування
5. Користування парком для огідування потягів, автобусів

2. Інформаційно-екскурсійна панель (для осіб з інвалідністю) (інтерактивна панель) розклад руху місцевих транспортів

2. Подібне місце для відпочинку, дитячий майданчик

3. Покращити доступність для маломобільних груп.

4. Покращення санітарних кімнат,

6. Покращити місце для прогулянок

5. Покращити зовнішній вигляд станції



Examples for inspiration

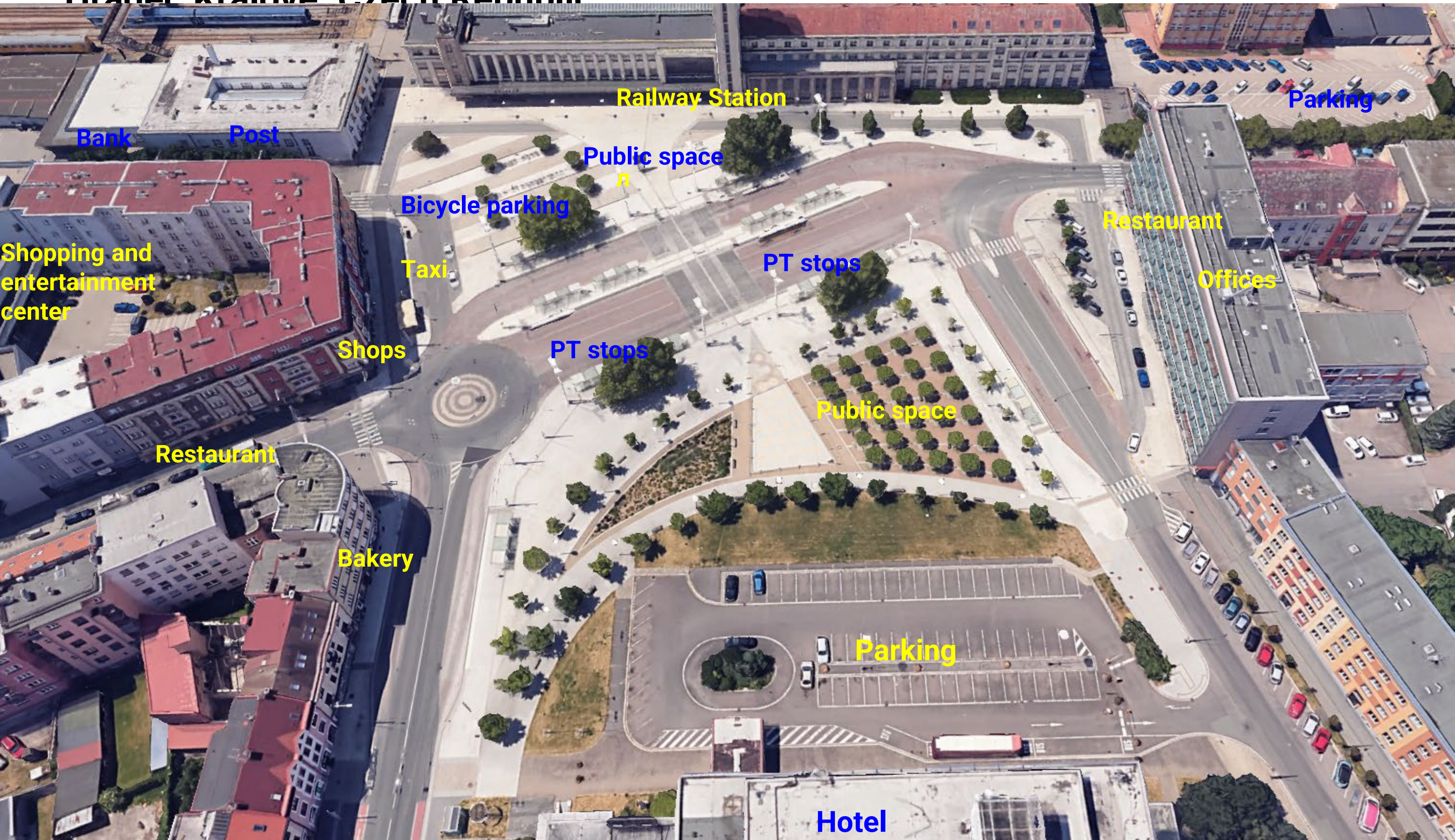
Example in Ukraine

Dvirtseva Ploshcha in Lviv



Examples in Central Europe

Hradec Králové, Czech Republic




Examples in Central Europe

Olomouc, Czech Republic



Examples in Central Europe

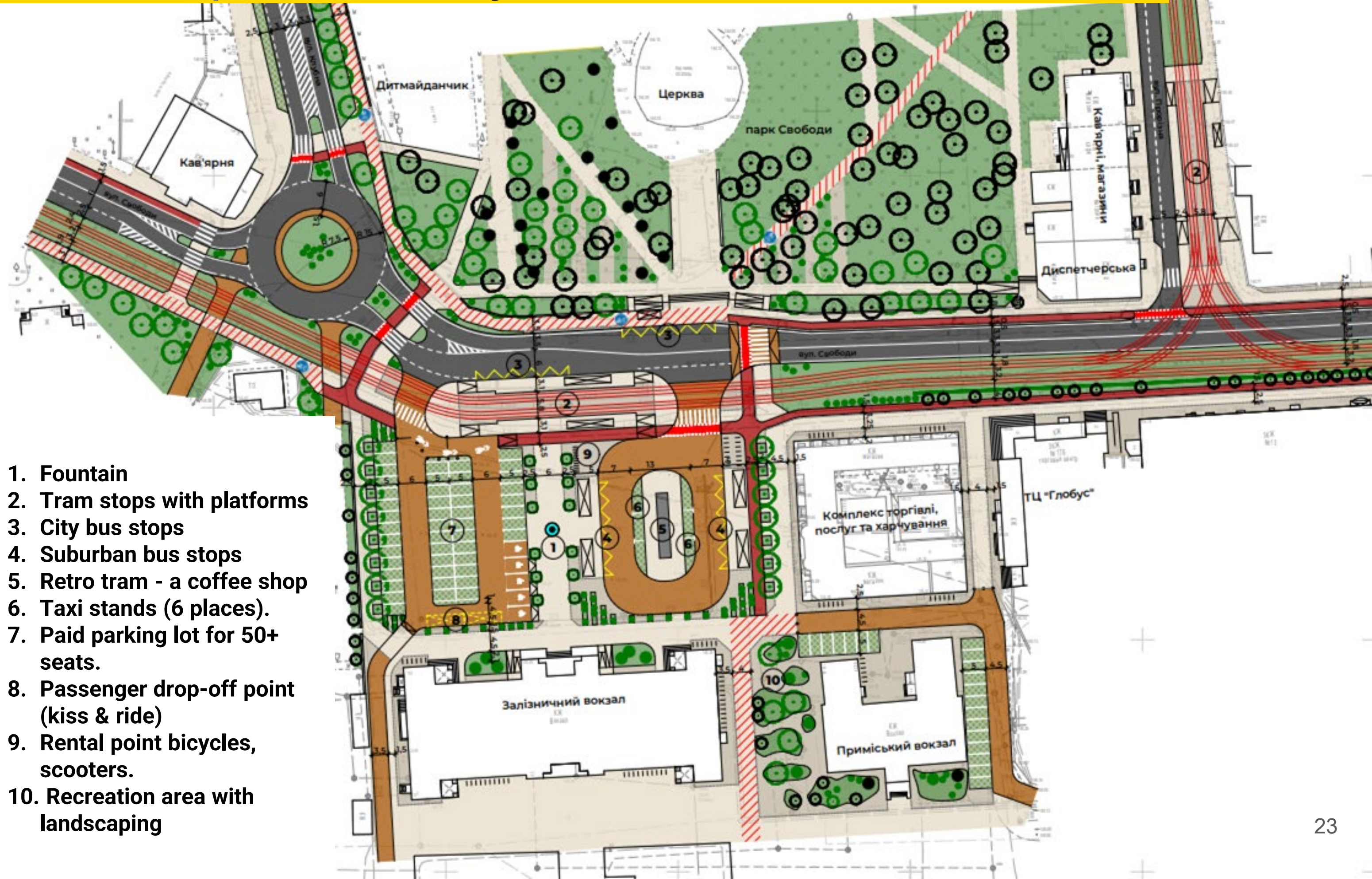
Otrokovice (near Zlin), Czech Republic





Planning solutions

Station square and adjacent streets: reconstruction



1. Fountain
2. Tram stops with platforms
3. City bus stops
4. Suburban bus stops
5. Retro tram - a coffee shop
6. Taxi stands (6 places).
7. Paid parking lot for 50+ seats.
8. Passenger drop-off point (kiss & ride)
9. Rental point bicycles, scooters.
10. Recreation area with landscaping



General view of the square: the needs and requests of the community are taken into account



The central passage with a fountain: place for time spending and meetings



Location of a fountain



Transportation and transfer hub:
integration with city trams and buses



Transportation and transfer hub:
integration with city trams and buses



Transportation and transfer hub:
transfer to suburban buses and taxis



Planning of adjacent streets and intersections:
traffic safety and efficiency

Credits:

From the city of Konotop:

Mayor Artem Semenikhin, Deputy Mayor Svitlana Samsonenko;

KP “Konotopske transportne upravlinna”: Viktor Tymoshenko, Natalia Yablonska, Sergiy Tyagnyi;

Konotop City Council: Olena Sydorenko, Olena Kovalenko.

From the NGO "Vision Zero":

Viktor Zagreba - project leader, Kateryna Lozovenko - coordinator,

Expert team: Anton Hagen, Yuriy Lozovenko, Artem Polyukh.

Project support : European Climate Foundation (<https://europeanclimate.org/>)

Project title and period:

Project "Climate-Neutral and Accessible Transport Infrastructure of Konotop" was implemented by NGO “Vision Zero” from 01.11.2024 to 31.05.2025.